

«СОГЛАСОВАНО»  
Председатель Комитета по  
транспорту, организации  
дорожного движения и развитию  
улично - дорожной сети  
Администрации  
города Екатеринбурга  
И.Ю. Ощепков  
И.Ю. Ощепков  
дата                      подпись

«УТВЕРЖДАЮ»  
Заведующий  
Муниципального автономного  
дошкольного образовательного  
учреждения – детский сад № 366  
О.П. Козлова  
О.П. Козлова  
дата                      подпись



*Врио*  
«СОГЛАСОВАНО»  
Начальник ОГИБДД УМВД  
России по городу Екатеринбургу  
подполковник полиции  
В.Л. Буйдалин *А.С. Суясов*  
17.08.2020                      В.Л. Буйдалин                      А.С. Суясов  
дата                      подпись

## ПАСПОРТ

дорожной безопасности Муниципального автономного дошкольного  
образовательного учреждения – детский сад № 366

## Общие сведения

Муниципальное автономное дошкольное образовательное учреждение –  
детский сад № 366

(Полное наименование образовательного учреждения)

**Тип образовательной организации:** дошкольная образовательная организация

**Юридический адрес:** 620144, г. Екатеринбург, ул. Уктусская, 56

**Фактический адрес:** 620144, г. Екатеринбург, ул. Уктусская, 56

**Руководители образовательного учреждения:**

Заведующий (руководитель): Козлова Ольга Петровна 8(343) 257-40-73  
(фамилия, имя, отчество) (телефон)

Заместитель заведующего: Банькова Марина Ивановна 8(343) 257-40-73  
(фамилия, имя, отчество) (телефон)

**Заведующий хозяйством:**

Шелехова Ирина Александровна 8(343) 257-40-73  
(фамилия, имя, отчество) (телефон)

Ответственные работники  
муниципального органа  
образования

ведущий специалист  
Управления образования  
Ленинского района  
(должность)  
Кокшарова Анна Михайловна  
(фамилия, имя, отчество)  
8(343)376-31-52  
(телефон)

Ответственные от  
Госавтоинспекции

Инспектор отделения ПБДД  
ОГИБДД УМВД России по  
г. Екатеринбургу  
старший лейтенант полиции  
(должность)  
Некрасова Наталья Владимировна  
(фамилия, имя, отчество)  
+7(950) 6481233  
(телефон)

Государственный инспектор  
дорожного надзора ОГИБДД  
УМВД России по г. Екатеринбургу  
старший лейтенант полиции  
(должность)  
Ржанников Сергей Владимирович  
(фамилия, имя, отчество)  
+7(932) 6070577  
(телефон)

Ответственные работники  
за мероприятия  
по профилактике

ведущий специалист  
Управления образования

детского травматизма

Ленинского района

*(должность)*

Кокшарова Анна Михайловна

*(фамилия, имя, отчество)*

+7(343) 376-31-52

*(телефон)*

Руководитель или ответственный  
работник дорожно-эксплуатационной  
содержание улично-дорожной  
сети (УДС)\*

\_\_\_\_\_  
*(должность)*

\_\_\_\_\_  
*(фамилия, имя, отчество)*

\_\_\_\_\_  
*(телефон)*

Руководитель или ответственный  
работник дорожно-эксплуатационной  
организации, осуществляющей  
содержание технических средств  
движения (ТСОДД)\*

\_\_\_\_\_  
*(должность)*

\_\_\_\_\_  
*(фамилия, имя, отчество)*

\_\_\_\_\_  
*(телефон)*

Количество воспитанников 175

Наличие уголка по БДД имеется, в каждой возрастной группе

*(если имеется, указать место*

*расположения)*

Наличие класса по БДД нет

*(если имеется, указать место*

*расположения)*

Наличие автогородка (площадки) по БДД расположен на территории детского сада

Наличие автобуса в образовательном учреждении нет

*(при наличии автобуса)*

Владелец автобуса \_\_\_\_\_

*(образовательное учреждение, муниципальное*

*образование и др.)*

Режим работы МАДОУ - детский сад № 366: с 7.30 до 18.00

Телефоны оперативных служб:

Единый телефон спасения – 112 или 911

Utel – 010, МТС 010, Мегафон – 010,

Билайн – 001, Мотив - 901

**Содержание:**

\_\_\_\_\_  
\* Дорожно-эксплуатационные организации, осуществляющие содержание УДС и ТСОДД, несут ответственность в соответствии с законодательством Российской Федерации (Федеральный закон «О безопасности дорожного движения» от 10 декабря 1995 г. № 196-ФЗ, Кодекс Российской Федерации об административных правонарушениях, Гражданский кодекс Российской Федерации)

## Содержание:

### I. План-схемы образовательного учреждения.

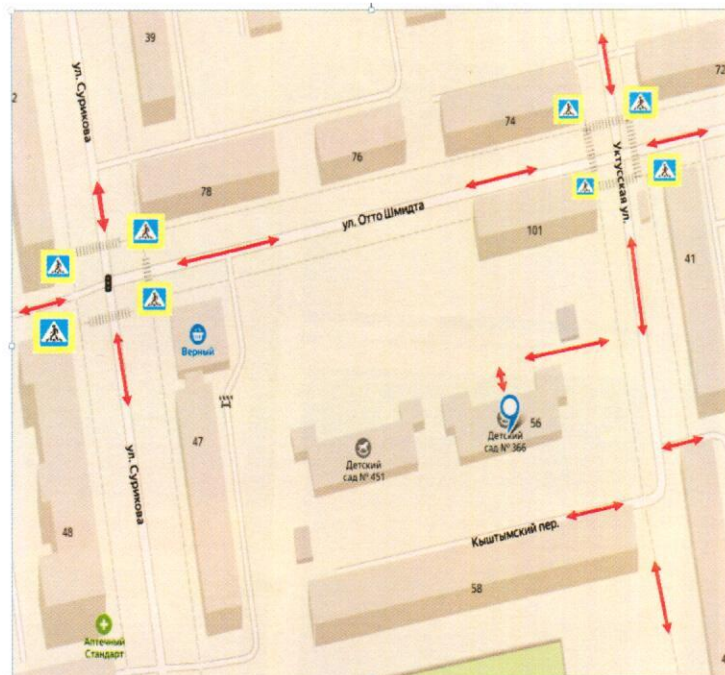
1. Район расположения образовательного учреждения, пути движения транспортных средств и детей (обучающихся, воспитанников).

2. Схема организации дорожного движения в непосредственной близости от образовательного учреждения с размещением соответствующих технических средств организации дорожного движения, маршрутов движения детей и расположения парковочных мест.

3. Пути движения транспортных средств к местам разгрузки/погрузки и рекомендуемые безопасные пути передвижения детей по территории образовательного учреждения.

## I. План-схемы образовательного учреждения

### 1. Район расположения образовательного учреждения, пути движения транспортных средств и детей (воспитанников)



**Фото 1. Разгрузочно-погрузочная входная группа МАДОУ № 366**



**Фото 2. Главная входная группа МАДОУ № 366**



**Рекомендации к составлению план-схемы района расположения образовательного учреждения**

1. Район расположения образовательного учреждения определяется группой жилых домов, зданий и улично-дорожной сетью с учетом остановок общественного транспорта (выходов из станций метро), центром которого является непосредственно образовательное учреждение;

2. Территория, указанная на схеме, включает:  
образовательное учреждение;

жилые дома, в которых проживает большая часть детей (воспитанников) данного образовательного учреждения;

детский сад № 451;

автомобильные дороги и тротуары.

3. На схеме обозначены:

расположение жилых домов, зданий и сооружений;

сеть автомобильных дорог;

пути движения транспортных средств;

пути движения детей (воспитанников) в/из образовательного учреждения;

опасные участки (места несанкционированных переходов на подходах к образовательному учреждению, места имевших место случаев дорожно-транспортных происшествий с участием детей-пешеходов и детей-велосипедистов);

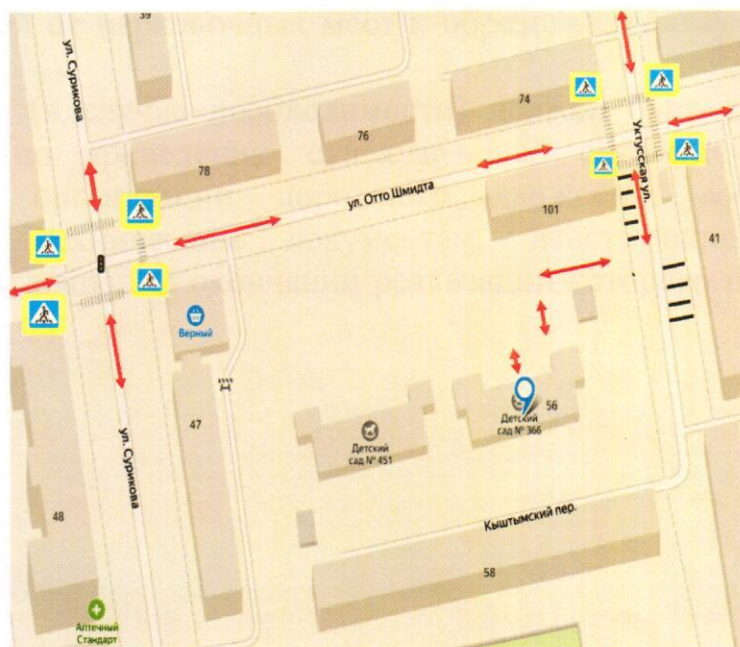
уличные (наземные – регулируемые / нерегулируемые) и внеуличные (надземные и подземные) пешеходные переходы;

названия улиц и нумерация домов.

Схема необходима для общего представления о районе расположения образовательного учреждения. На схеме обозначены наиболее частые пути движения обучающихся от дома (от отдаленных остановок маршрутных транспортных средств) к образовательному учреждению и обратно.

При исследовании маршрутов движения детей необходимо уделить особое внимание опасным зонам, где дети (воспитанники) пересекают проезжие части дорог не по пешеходному переходу.

## 2. Схема организации дорожного движения в непосредственной близости от образовательного учреждения с размещением соответствующих технических средств организации дорожного движения, маршрутов движения детей и расположения парковочных мест



— Парковочные места

## **Рекомендации к составлению схемы организации дорожного движения в непосредственной близости от образовательного учреждения**

1. Схема организации дорожного движения ограничена автомобильными дорогами, находящимися в непосредственной близости от образовательного учреждения.

2. На схеме обозначаются:

здание образовательного учреждения с указанием территории, принадлежащей непосредственно образовательному учреждению (при наличии указать ограждение территории);

автомобильные дороги и тротуары;

уличные (наземные – регулируемые / нерегулируемые) и внеуличные (надземные и подземные) пешеходные переходы на подходах к образовательному учреждению;

дислокация существующих дорожных знаков и дорожной разметки;

другие технические средства организации дорожного движения;

направление движения транспортных средств по проезжей части;

направление безопасного маршрута движения детей (обучающихся, воспитанников).

3. На схеме указано безопасные маршруты движения детей (воспитанников) к образовательного учреждения и обратно;



4. При наличии стоянки (парковочных мест) около образовательного учреждения, указывается место расположение и безопасные маршруты движения детей от парковочных мест к образовательному учреждению и обратно.

К схеме (в случае необходимости) должен быть приложен план мероприятий по приведению существующей организации дорожного движения к организации дорожного движения, соответствующей нормативным техническим документам, действующим в области дорожного движения, по окончании реализации которого готовится новая схема.



### 3. Пути движения транспортных средств к местам разгрузки/погрузки и рекомендуемые безопасные пути передвижения детей по территории образовательного учреждения



-  Направление безопасного движения детей
-  Движение транспортных средств на территории

#### Рекомендации к составлению схемы пути движения транспортных средств к местам разгрузки/погрузки и рекомендуемые безопасные пути передвижения детей по территории образовательного учреждения

На схеме указывается примерная траектория движения транспортных средств на территории образовательного учреждения, в том числе места погрузки/разгрузки, а также безопасный маршрут движения детей во время погрузочно-разгрузочных работ.

В целях обеспечения безопасного движения детей по территории образовательного учреждения необходимо исключить пересечения путей движения детей и путей движения транспортных средств.

